

# RANDONNÉES PÉDESTRES

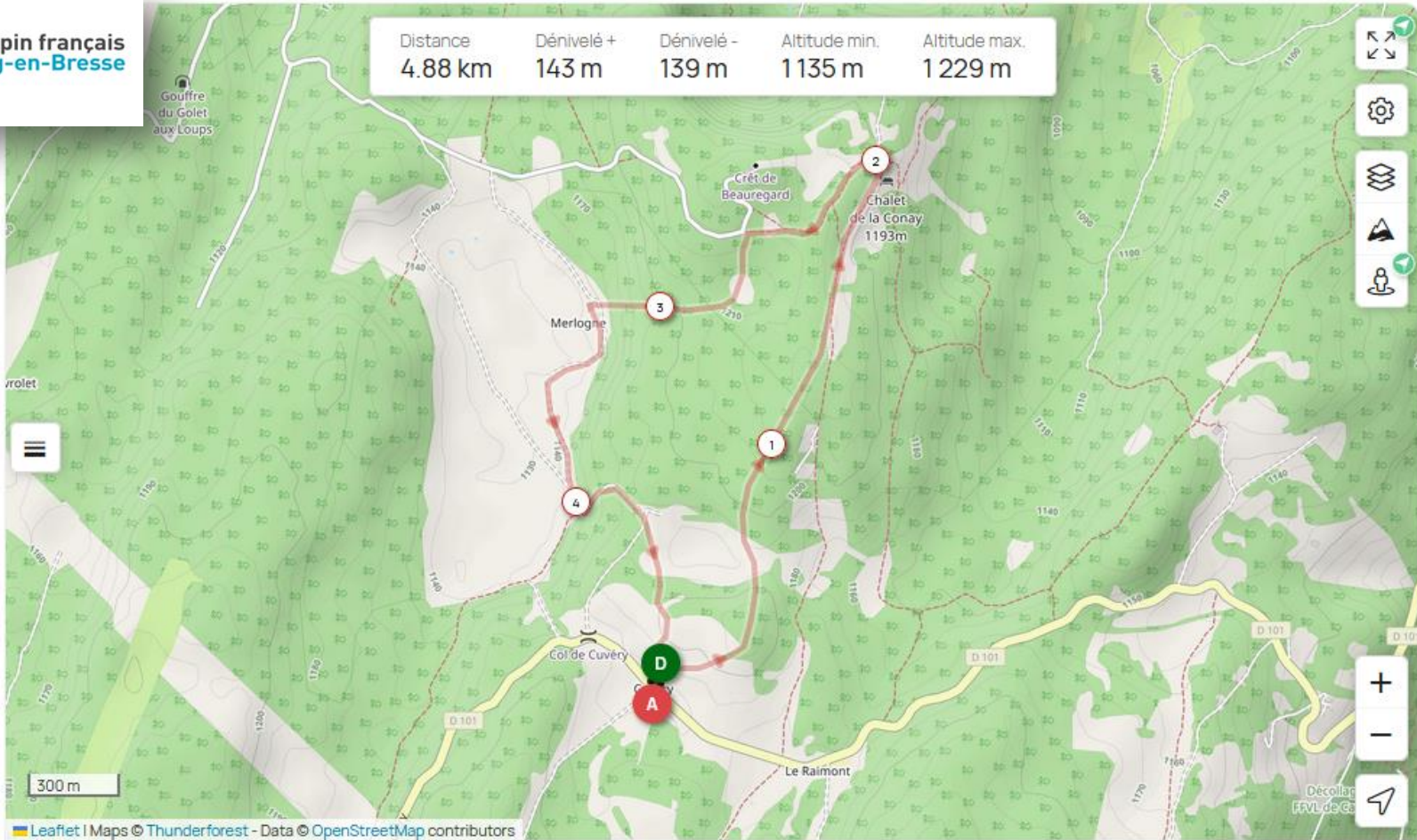
Commune du Poizat-Lalleyriat

**Boucles depuis le refuge de La Conay**

*Source : Laurent FOREY*



Réservez le refuge de La Conay – Ste <https://refugelaconay.clubalpinbourgenbresse.fr/reservation/>



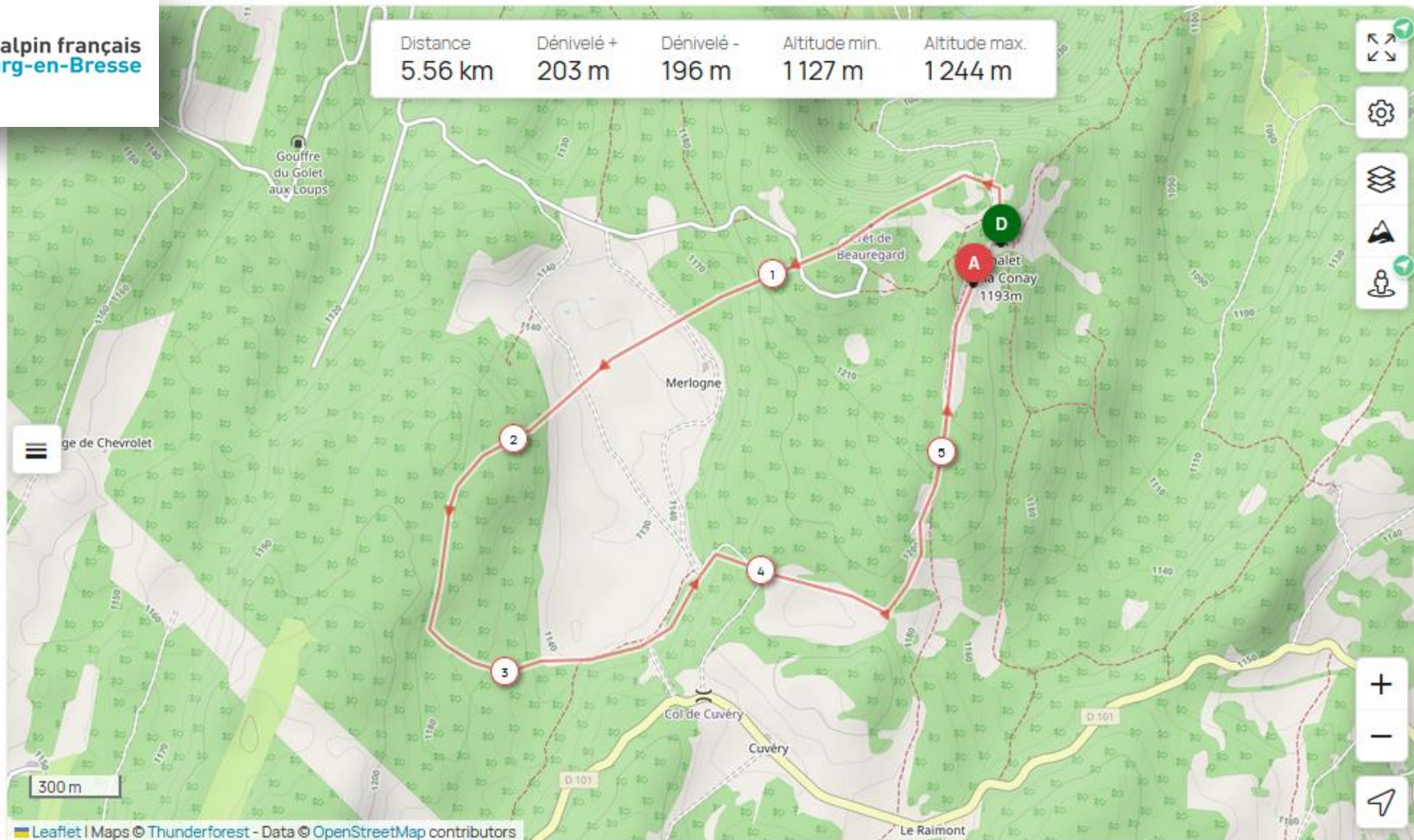








Distance	Dénivelé +	Dénivelé -	Altitude min.	Altitude max.
5.56 km	203 m	196 m	1127 m	1244 m



Leaflet | Maps © Thunderforest - Data © OpenStreetMap contributors

Les informations sur les types de voies ne sont pas disponibles pour ce parcours.

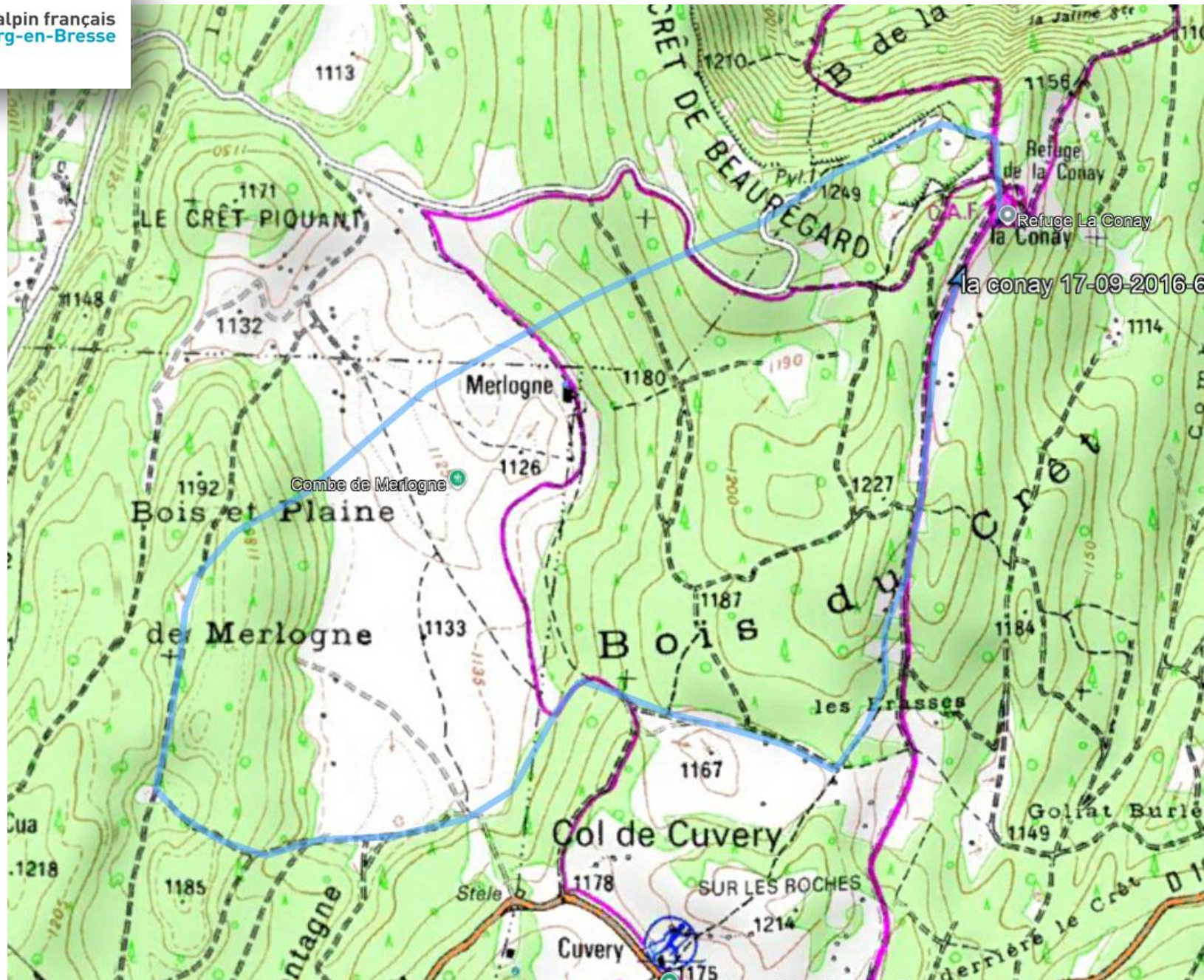
[En savoir plus](#)







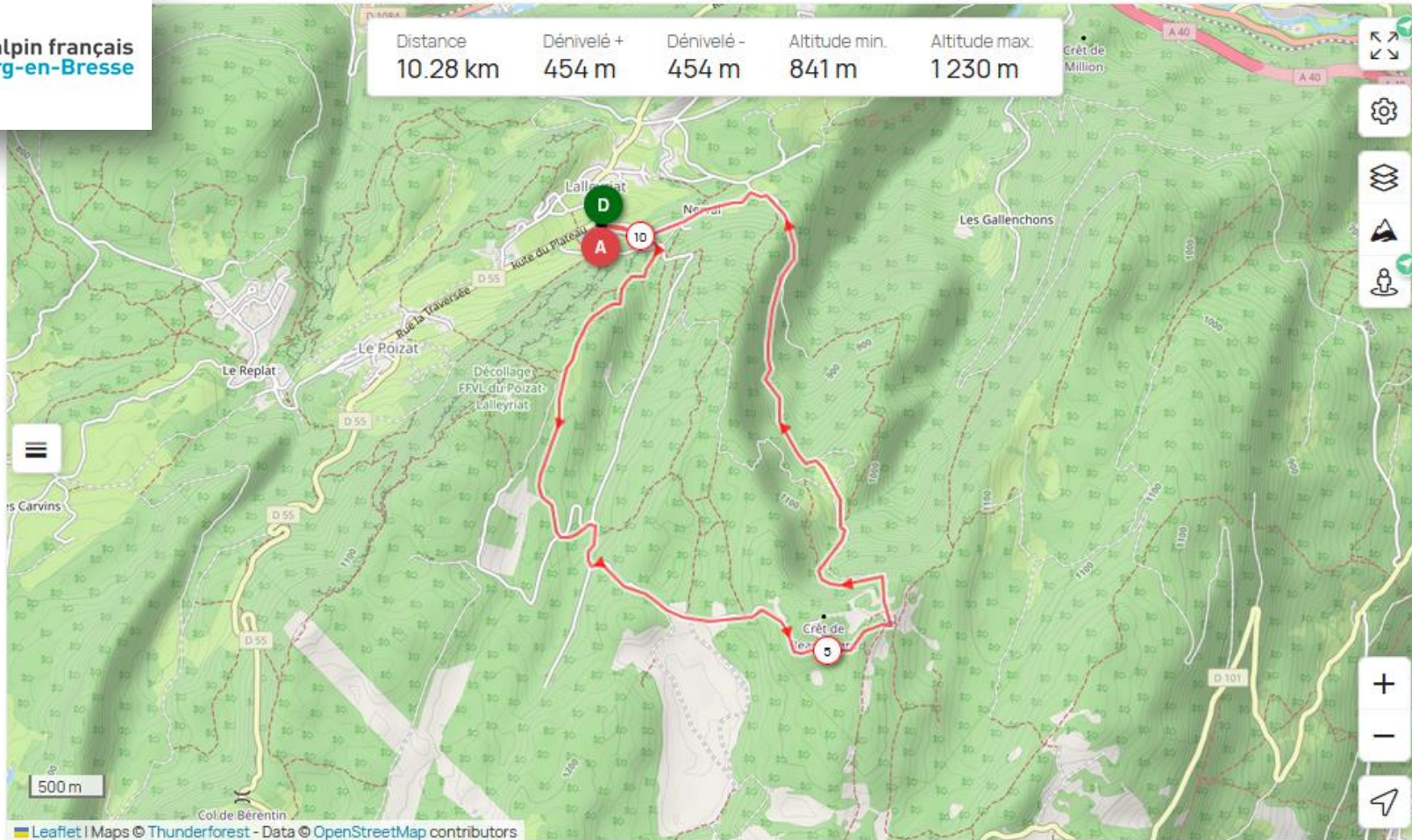
club alpin français  
Bourg-en-Bresse







Distance	Dénivelé +	Dénivelé -	Altitude min.	Altitude max.
10.28 km	454 m	454 m	841 m	1230 m



Leaflet | Maps © Thunderforest - Data © OpenStreetMap contributors

Les informations sur les types de voies ne sont pas disponibles pour ce parcours.

[En savoir plus](#)





